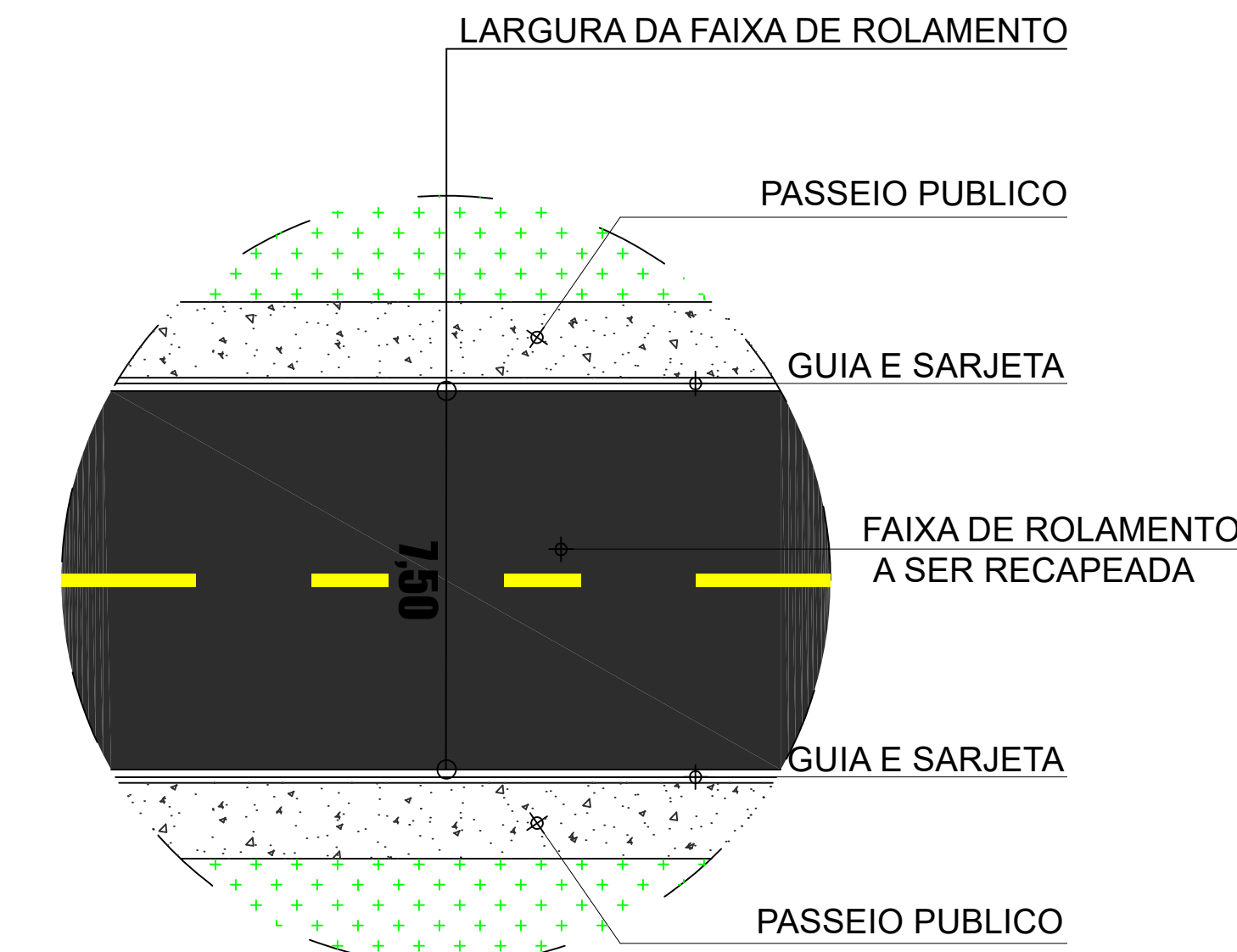


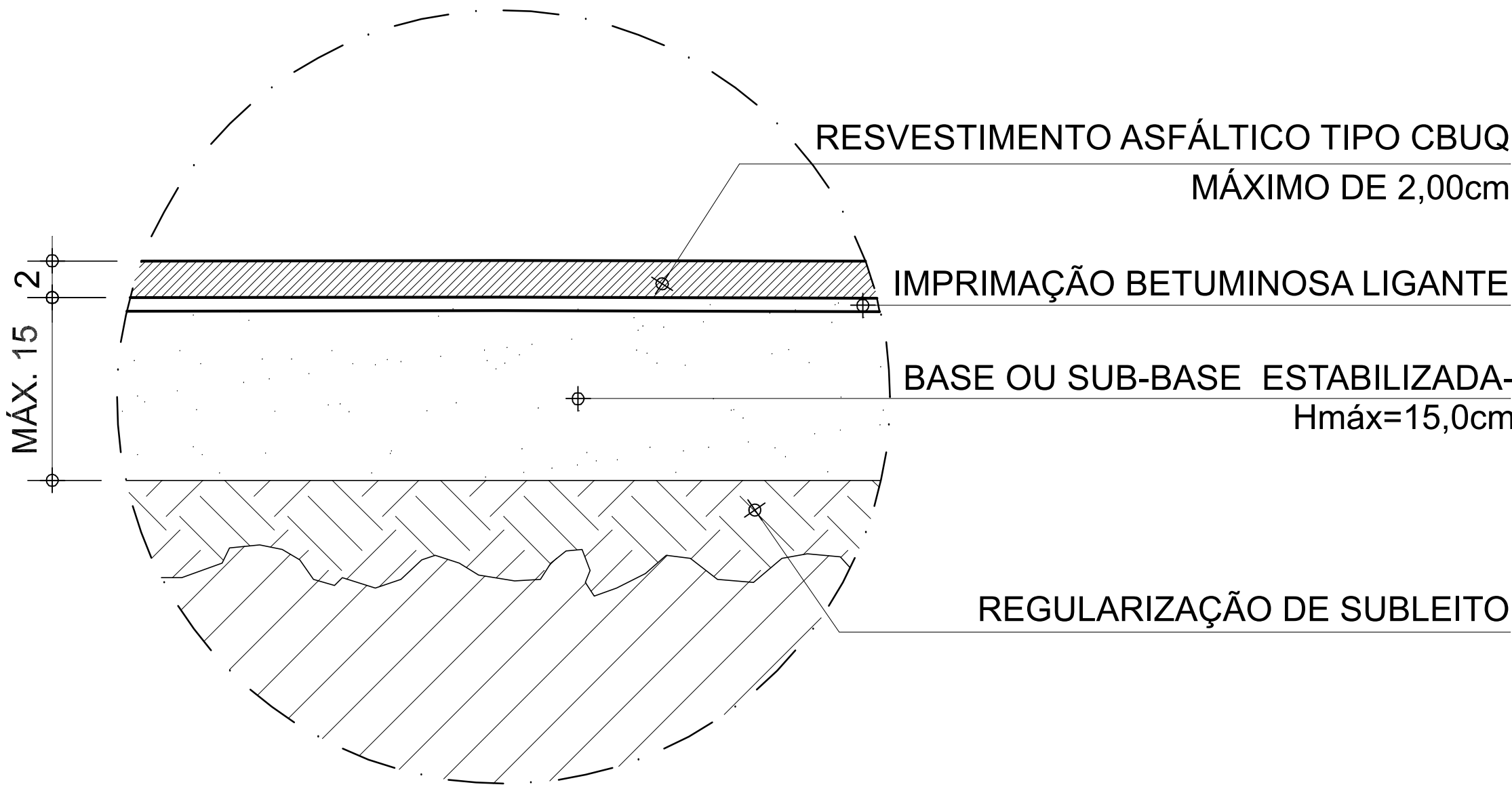
TRECHO 05
SITUAÇÃO SEM ESCALA

RUA JOSÉ FURNIEL



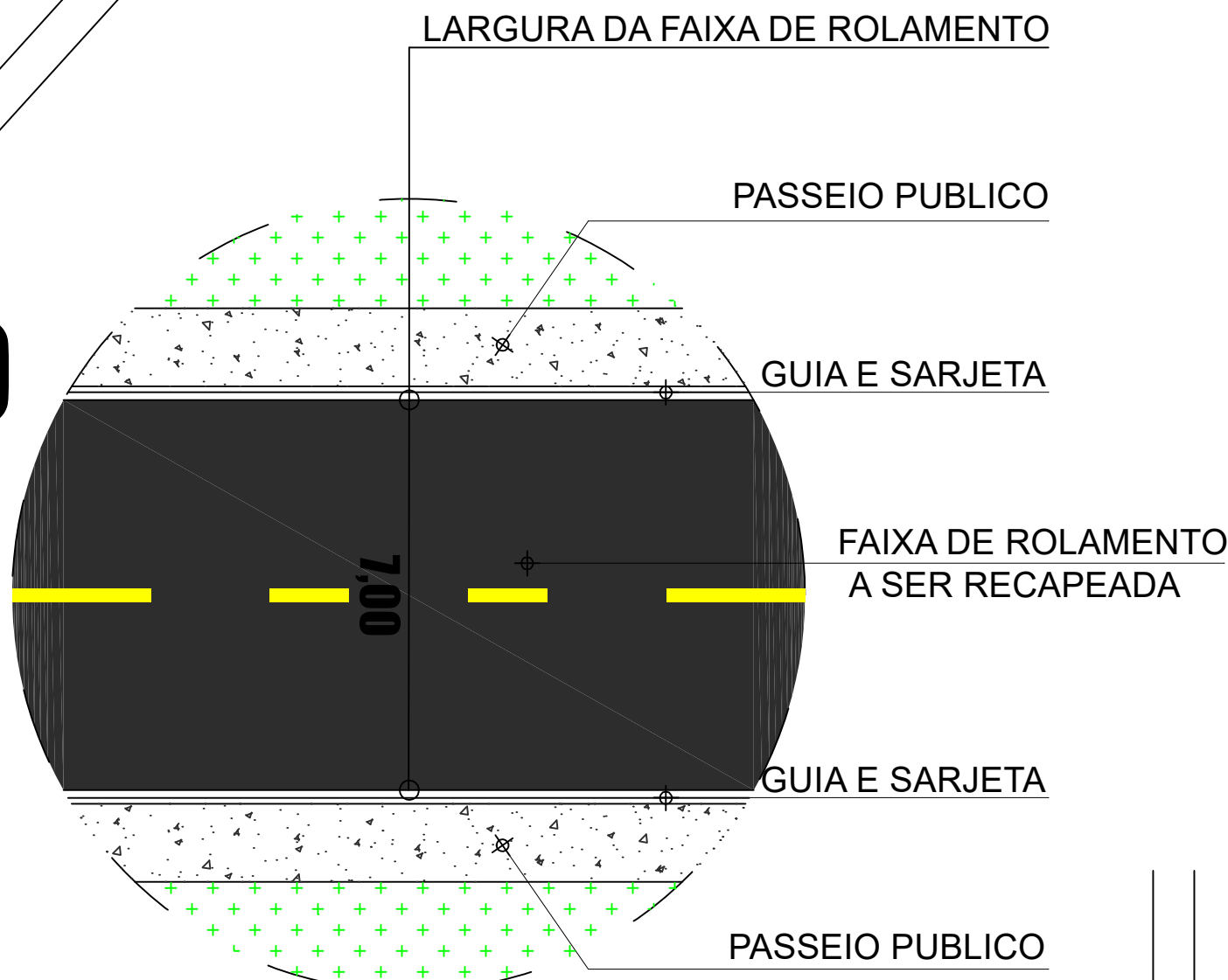
DETALHE- LARGURA DA VIA
SITUAÇÃO SEM ESCALA

RUA JOSÉ FURNIEL



DETALHE 02- CORTE CAMADAS CBUQ
SITUAÇÃO SEM ESCALA

RUA FAUSTINO DIAS PAIÃO



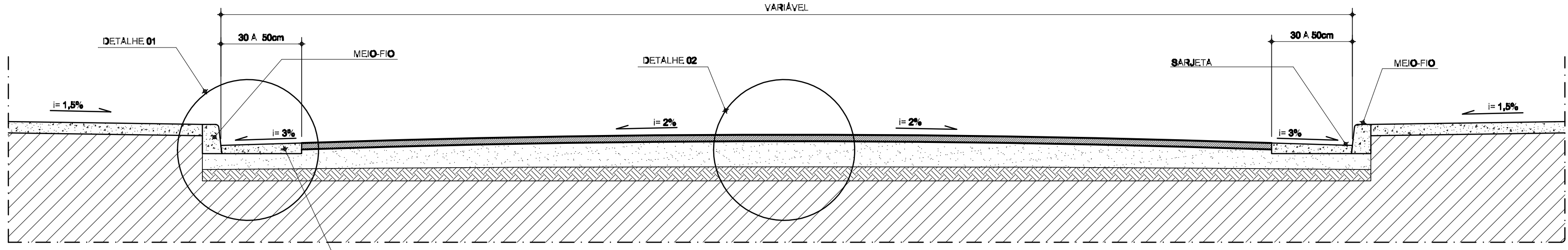
DETALHE- LARGURA DA VIA
SITUAÇÃO SEM ESCALA

RUA JOSÉ FURNIEL

TRECHO 04
SITUAÇÃO SEM ESCALA

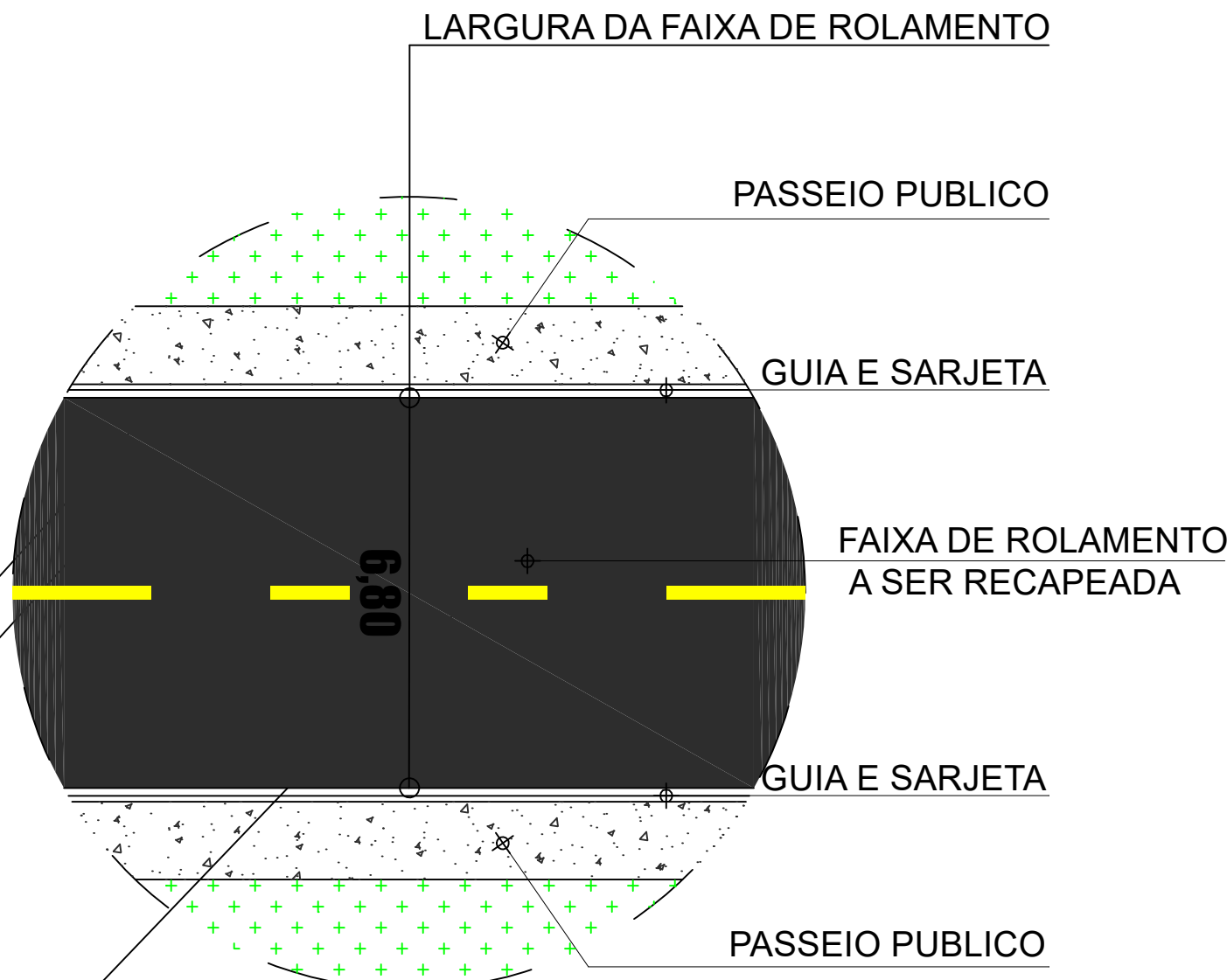
RUA	INICIO	FIM	LARG	COMP	ÁREA	OBSERVAÇÃO
RUA ÍTALO MENEGON	RUA CAPITÃO RODOLFO FERREIRA	RUA JOSÉ FURNIEL	6,80M	205,92M	1.400,25M²	AS MEDIDAS FORAM AFERIDAS EM CAMPO ATRAVEZ DE TRENA METALICA DE 30,00 METROS
RUA JOSÉ FURNIEL	RUA ÍTALO MENEGON	RUA AMÉRICO THIMOTÉO	7,00M	80,12M	560,84M²	TOTAL DE RECAPEAMENTO: 2.716,56M²
RUA JOSÉ ALE	RUA JOSÉ FURNIEL	RUA FAUSTINO DIAS PAIÃO	7,50M	100,73M	755,47M²	

RUA ÍTALO MENEGON



CORTE TRANSVERSAL PISTA DE ROLAMENTO - PAV. ASFÁLTICO
SITUAÇÃO SEM ESCALA

BAIRRO VILA NOVA
ESC: 1/1.100



DETALHE- LARGURA DA VIA
SITUAÇÃO SEM ESCALA

TRECHO 03
SITUAÇÃO SEM ESCALA

PREFEITURA MUNICIPAL

Estância Turística de Paraguaçu Paulista - São Paulo

ASSUNTO		
PAVIMENTAÇÃO E RECAPEAMENTO DE VIAS URBANAS -21826/2021		
LOCAL		
PARAGUAÇU PAULISTA		
INFORMAÇÃO(ÕES) DA PRANCHA		
- MAPA DE LOCALIZAÇÃO,IMPLANTAÇÃO,PERFIL,DETALHAMENTO		
AUTOR(ES) DO PROJETO		
	CREA	FUNÇÃO
ELZA REGINA SALOMÃO	060139405-6	ENGENHEIRA CIVIL
DESENHO(S)		
		FUNÇÃO
RENATO ALVES BOTELHO		ARQUITETO
COLABORADOR(ES)		
		FUNÇÃO
CARLOS ALBERTO HIPOLITO FERREIRA		DIRETOR DEPTO URBANISMO E HABITAÇÃO

RESPONSÁVEL(S) PELO PROJETO:	ANTONIO TAKASHI SASSADA	REGISTRO DO ARQUIVO:	0003	TOTAL DE PRANCHAS:	0004	ESCALA DA PLOTAGEM:	ESCALAS INDICADAS:	DATA EMISSÃO INICIAL:	02/12/2021
ENGENHEIRO:	ELZA REGINA SALOMÃO	CREA:	060139405-6	ART:	92221XXXXXXX	ESCALAS INDICADAS:	ESCALAS INDICADAS:	DATA DE REVISÃO:	02/12/2021